



Legenda

 UNIDADE DE EXECUÇÃO DA ÁREA DE ATIVIDADE ECONÓMICA DO CALVÁRIO - CEPELOS - FREGIM

ÁREAS QUE INTEGRAM A UNIDADE DE EXECUÇÃO

-  Parte do Artigo Rústico nº 80
-  Parte do Artigo Rústico nº 1806

Áreas que integram a unidade de execução		
Áreas	[m2]	Titular
Parte do Artigo Rústico nº 80	17480	Grupo Bertim / Teresa Constrói – Imobiliária, Lda.
Parte do Artigo Urbano nº 1806	4651	
Σ	<u>22131</u>	

Cartografia de referência

ENTIDADE PROPRIETÁRIA: Teresa Constrói – Imobiliária, Lda.
 ENTIDADE PRODUTORA: Socarto - Sociedade de Levantamentos Topográficos, Lda.
 TIPO DE PRODUTO: CartTop
 TIPO DE LEVANTAMENTO: Fotogramétrico
 ESPECIFICAÇÃO TÉCNICA: CartTop Ndd1
 SISTEMA DE REFERÊNCIA: PT-TM06/ETRS89
 DATA E NÚMERO DE HOMOLOGAÇÃO: homologada em 2026-01-05 - Cartografia Topográfica Vectorial Ndd1 Área em Fregim - Amarante
 EXATIDÃO POSICIONAL E TEMÁTICA:
 Exatidão planimétrica (E.M .Q.): 0,30 m
 Exatidão altimétrica (E.M .Q.): 0,40 m
 Exatidão temática: 95%

5ª ALTERAÇÃO À 1ª REVISÃO DO PLANO DIRETOR MUNICIPAL DE AMARANTE

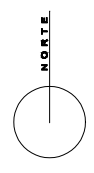


ÁREA DE ATIVIDADE ECONÓMICA DO CALVÁRIO - CEPELOS - FREGIM

Unidade de Execução - Delimitação

data fevereiro 2026 escala 1/2000

2



PPN da saída gráfica analógica = 0,47